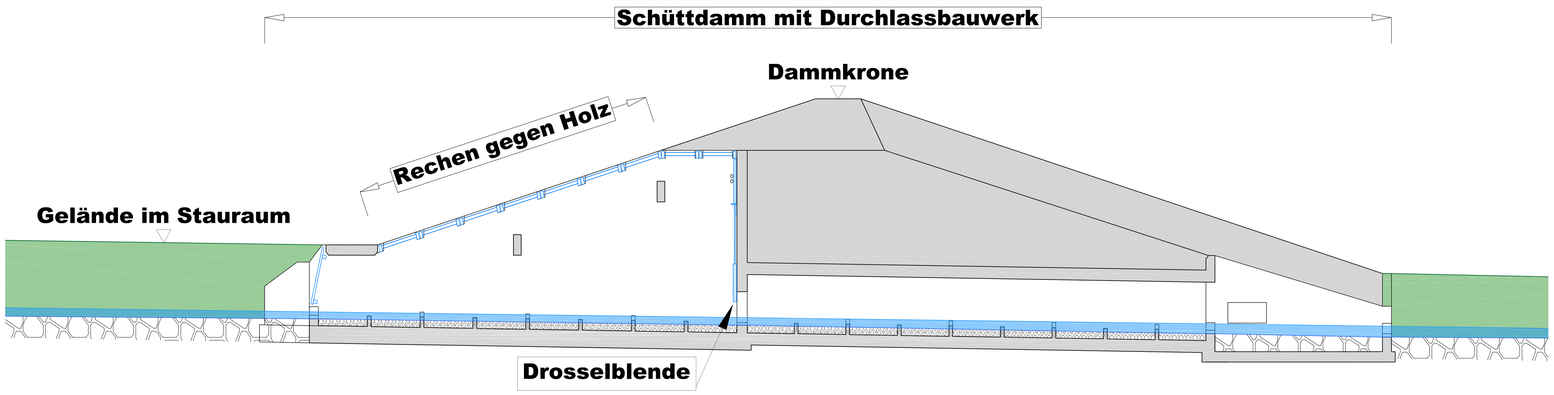

ohne Hochwasser: Trefflingbach fließt ungehindert durch das Dammbauwerk

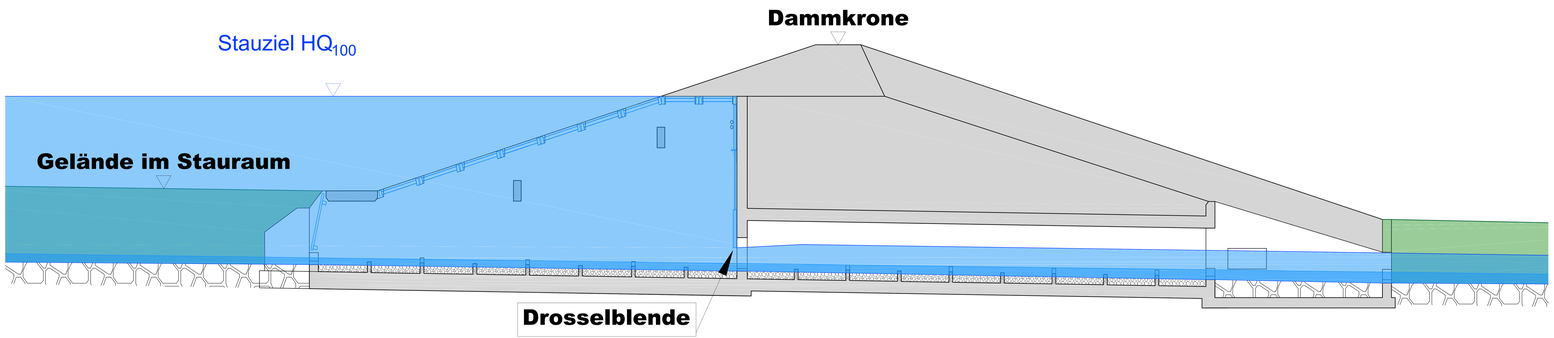

HQ_{100}: aufgestautes Wasser wird gedrosselt an den Unterlauf des Trefflingbaches abgegeben.

Rückhaltebecken: Rechen gegen Holz

Rückhaltebecken: Ansicht im Stauraum (Bauzustand)

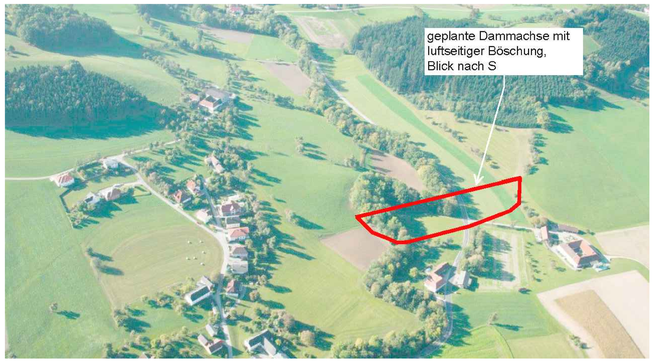

Standort Rückhaltebecken

Hochwasserschutz Seitenstetten BA03

Hochwasserrückhaltebecken (RHB) Trefflingbach bei Fluss-km 6,575

Technische Daten:
RHB mit Drosselblende dämpft den HQ_{100}-Abfluss von derzeit 55 m³/s auf ca. 30 m³/s
Dammschüttvolumen beträgt ca. 94.000 m³
max. Rückhaltevolumen bei Hochwasser: rd. 240.000 m³
Dammlänge: ca. 280 m; Dammhöhe ca. 8 m

Projektdauer:
Baubeginn Rückhaltebecken BA03: Herbst 2016
Geplante Gesamtfertigstellung und Inbetriebnahme RHB: Frühjahr 2019
Fertigstellung Bauabschnitt Ortsstrecke: nach Inbetriebnahme RHB ab 2019

Marktgemeinde SEITENSTETTEN
Hier bin ich gern

MINISTERIUM FÜR EIN LEBENSWERTES ÖSTERREICH

wasser niederösterreich
WA3 Wasserbau
Amt der NÖ Landesregierung
Abteilung Wasserbau

NIEDERÖSTERREICH